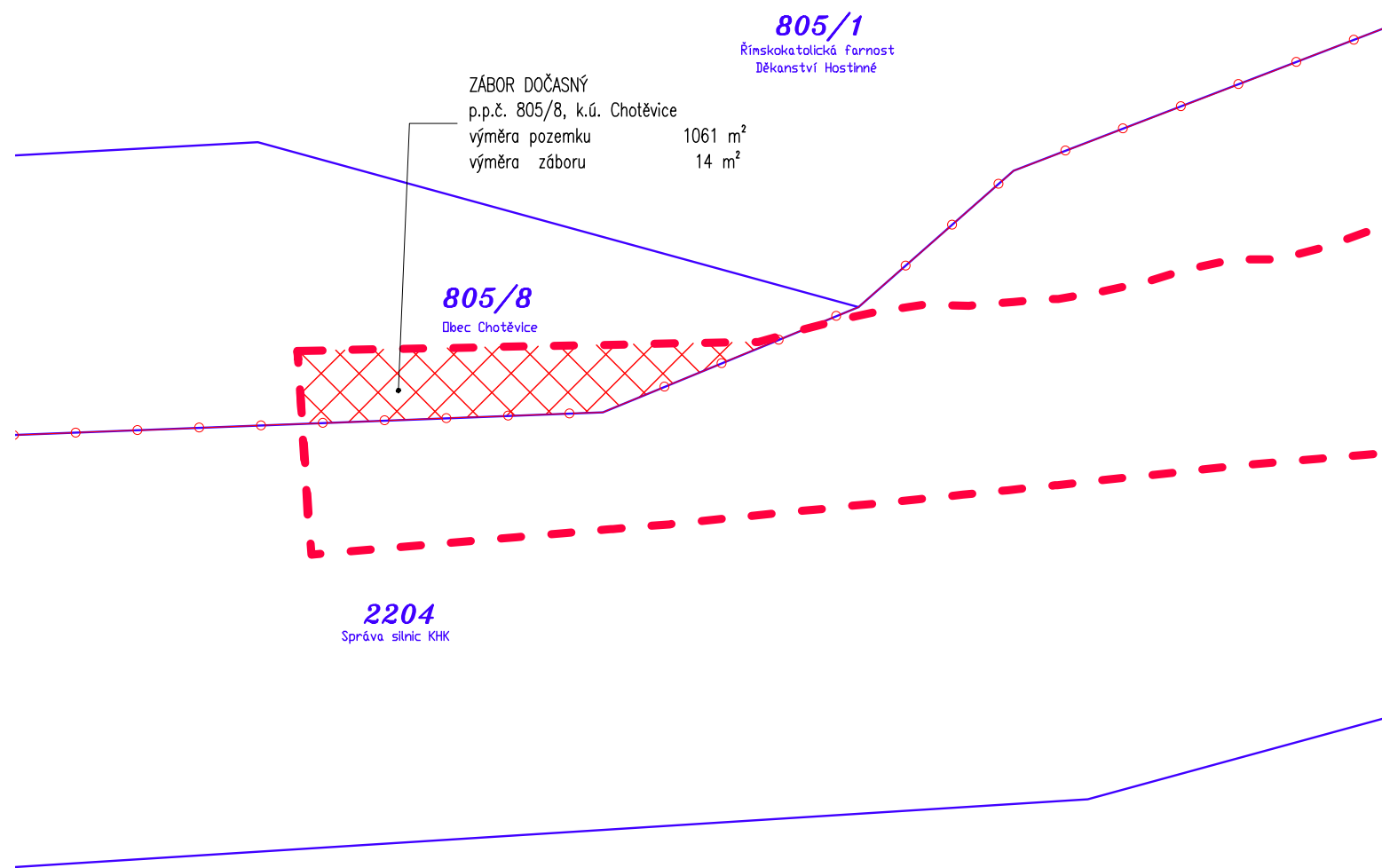





SITUACE ZÁBORŮ, M 1:150



LEGENDA ZÁBORŮ:

-  DOČASNÝ ZÁBOR DO 1 ROKU
-  POZEMKY VE VLASTNICTVÍ INVESTORA (STAVEBNÍKA) (V PLOŠE STAVENIŠTĚ – BEZ BAREVNÉ VÝPLNĚ)
-  HRANICE STAVENIŠTĚ (PLOCHA DOČASNÉHO ZÁBORU STAVBY – DO 1 ROKU)

SEZNAM POZEMKŮ DOTČENÝCH UMIŠTĚNÍM A PROVÁDĚNÍM STAVBY										
obec:		Černá v Krkonoších								
katastr. území:		Chotěvice [653250], Černá v Krkonoších [619752]								
Poř. číslo	Objekt stavby	Číslo parcely		Výměra [m²]		Způsob využití / Druh pozemku	Způsob ochrany	LV	Vlastník (správce)	Katastrální území
		dle KN	dle PK	dle KN	dle PK					
1	SO 251	2204		4446		ostatní komunikace / ostatní plocha	-	10001	Královéhradecký kraj, Pivovarské náměstí 1245/2, 50003 Hradec Králové Správa silnic Královéhradeckého kraje, Kutnohorská 59/23, Plačice, 50004 Hradec Králové	Černá v Krkonoších
2	SO 251	3940		21682		silnice / ostatní plocha	-	10001	Královéhradecký kraj, Pivovarské náměstí 1245/2, 50003 Hradec Králové Správa silnic Královéhradeckého kraje, Kutnohorská 59/23, Plačice, 50004 Hradec Králové	Chotěvice
3	SO 251	805/8		1061		lesní pozemek	PUPFL	10001	OBEC CHOTĚVICE , č. p. 275, 54376 Chotěvice	Chotěvice

03		
02		
01		
ZMĚNA	POPIS	DATUM



ING. IVAN ŠÍR

PROJEKTOVÁNÍ DOPRAVNÍCH STAVEB CZ s.r.o.
Haškova 1714/3, 500 02 Hradec Králové, tel: +420 603 181 473, sir@sirivan.cz, www.sirivan.cz

IČ: 259 62 914

investor: Královéhradecký kraj
Pivovarské náměstí 1245, 500 03, Hradec Králové

III/32549 Černná, skalní masív u č. p. 207

- kraj:
Královéhradecký

■ MÚ / OU:
Vrchlabí

■ stupeň utajení:
bez utajení

■ datum:
03 / 2019

■ zakázkové číslo:
O17039

■ stupeň PD:
PDPS


■ odpovědný projektant stavby:
Ing. Ivan Šír

■ odpovědný projektant objektu:
Ing. Ivan Šír

■ vypracoval:
Ing. Jaroslav Seifrt

■ kontroloval:
Ing. Ivan Šír

■ změna číslo:
00

■ měřítko:
M 1:150
- 
- A. SOUHRNNÉ ŘEŠENÍ STAVBY
ZÁBOROVÝ ELABORÁT
- A.5.2